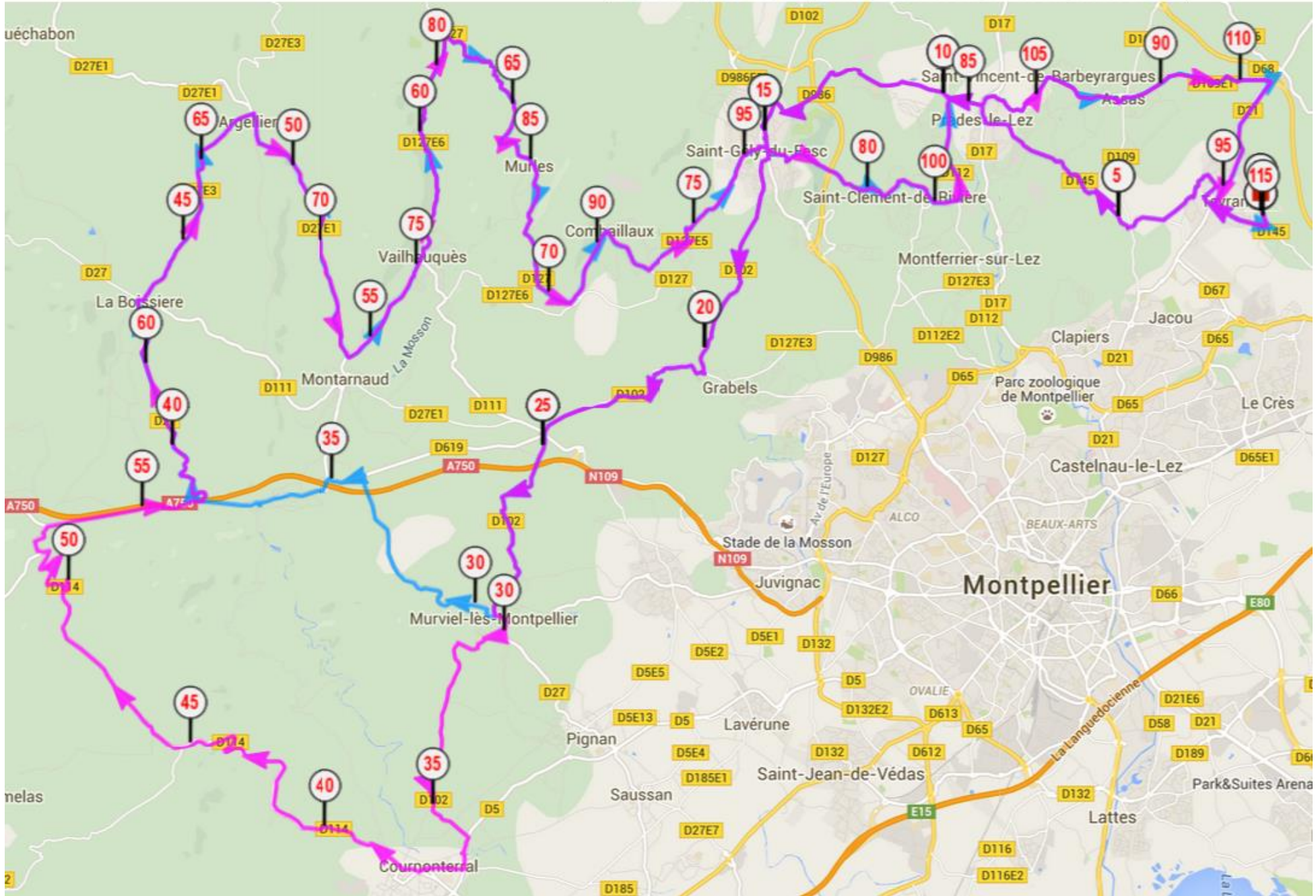
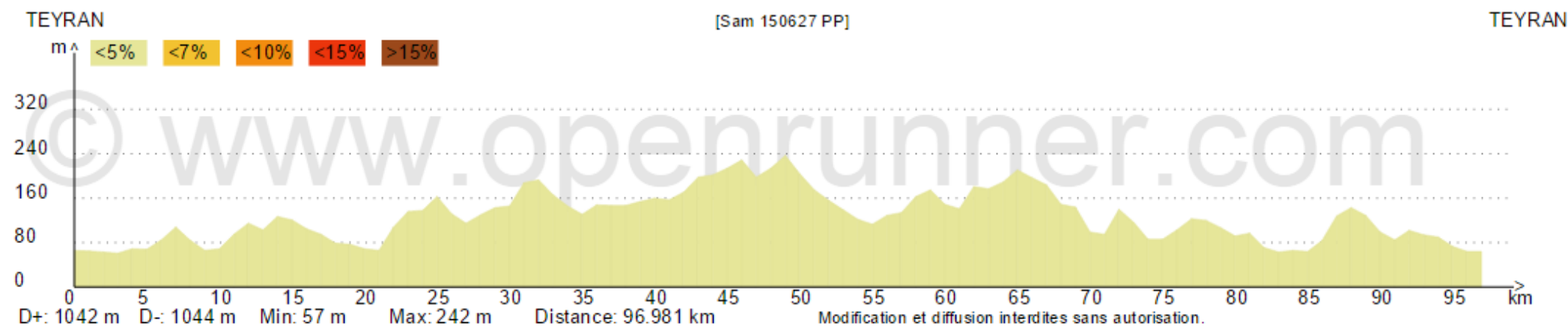
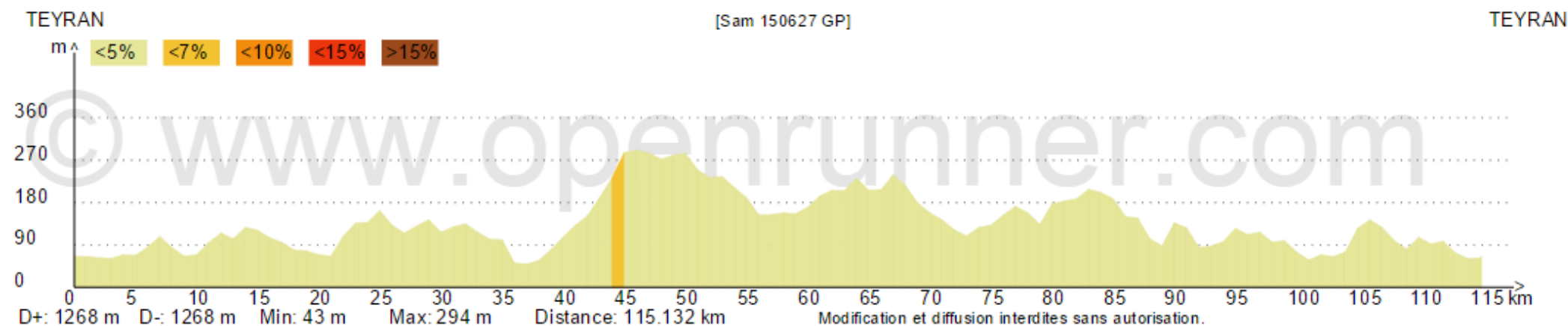


ID:4962536 96.981 km ID:4962453 115.132 km





SAMEDI 27 JUIN 2015 : Cournonterral (115,132 km) ou St-Paul-et-Valmalle (96,981 km)

OpenRunner identifiant: 4962453, nom: Sam 150627 GP = 115,132 km (dén 1268 m)

OpenRunner identifiant: 4962453, nom: Sam 150627 PP = 96,981 km (dén 1042 m)

Teyran, vers D145, à droite D145, Prades-le-Lez, à droite D17, à gauche D145, Piste cyclable // à D145, St-Gély-du-Fesc, à gauche D102, Grabels, à droite D102 Bel-Air, D102, Murviel-les-Montpellier, (séparation à gauche D27 – à droite D27) D27, D102, à droite D5, Cournonterral, à droite D114 jusqu'à sommet cote de la Taillade, à droite D619, à gauche D27, La Boissière, D27E3 Argeliers, à droite D27E1, vers Montarnaud, à gauche D111 Vailhauquès, D127E6 Auberge de Saugras, à droite D127 Murles, à gauche D127E6, Combailaux, à droite D127E6, à gauche D127E5, St-Gély-du-Fesc, D112E1, St-Clément-de-Rivière, D112 à gauche, D145 à droite, Prades-le-Lez, à gauche D17, à droite D109E2, St-Vincent-de-Barbeyrargues, D109E2, Assas, D109E1, à droite D21, Teyran.