

Mardi 12 Juin 2018

Col de la Baraque
631 m

Col de Pendélis
666 m

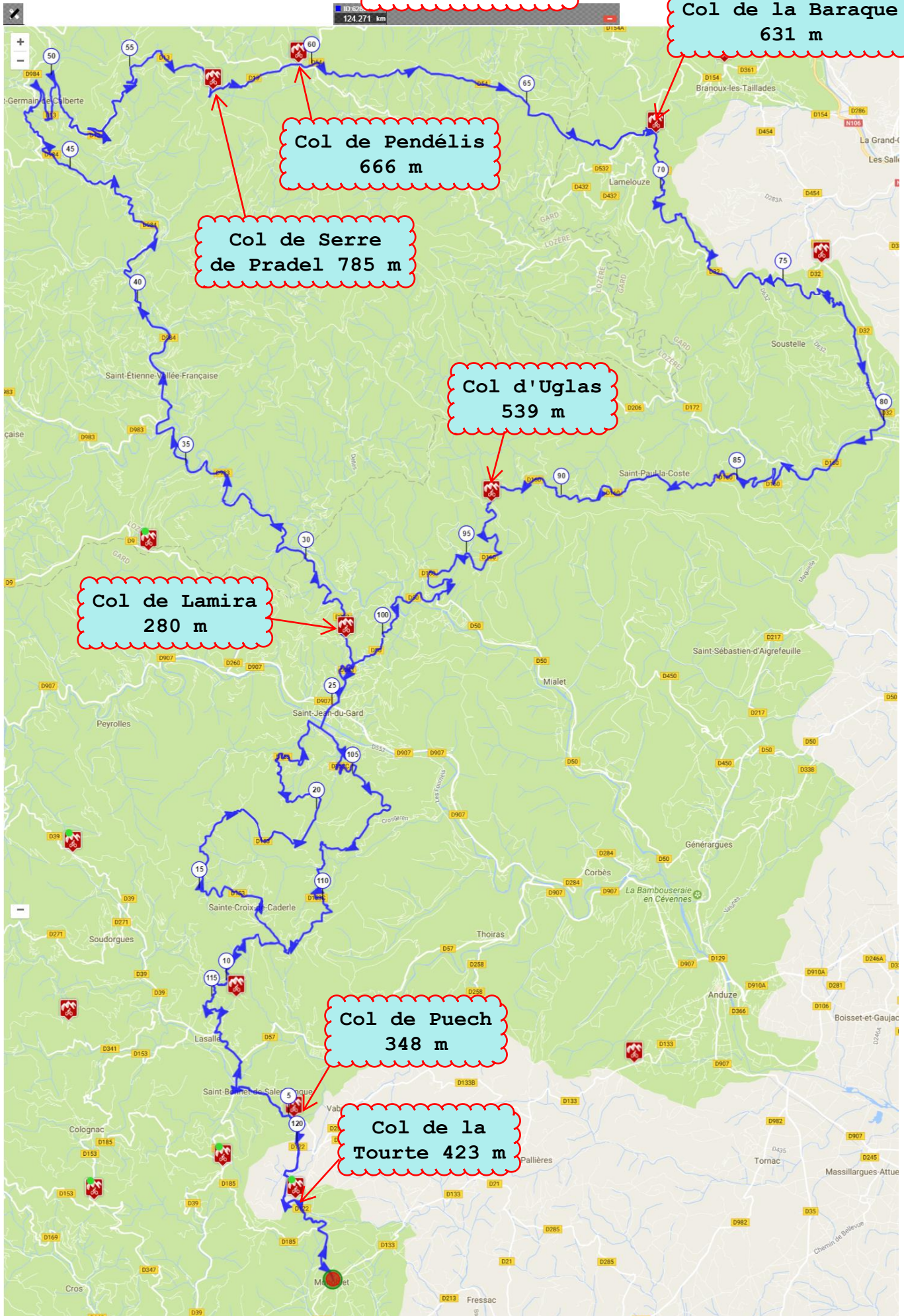
Col de Serre
de Pradel 785 m

Col d'Ugla
539 m

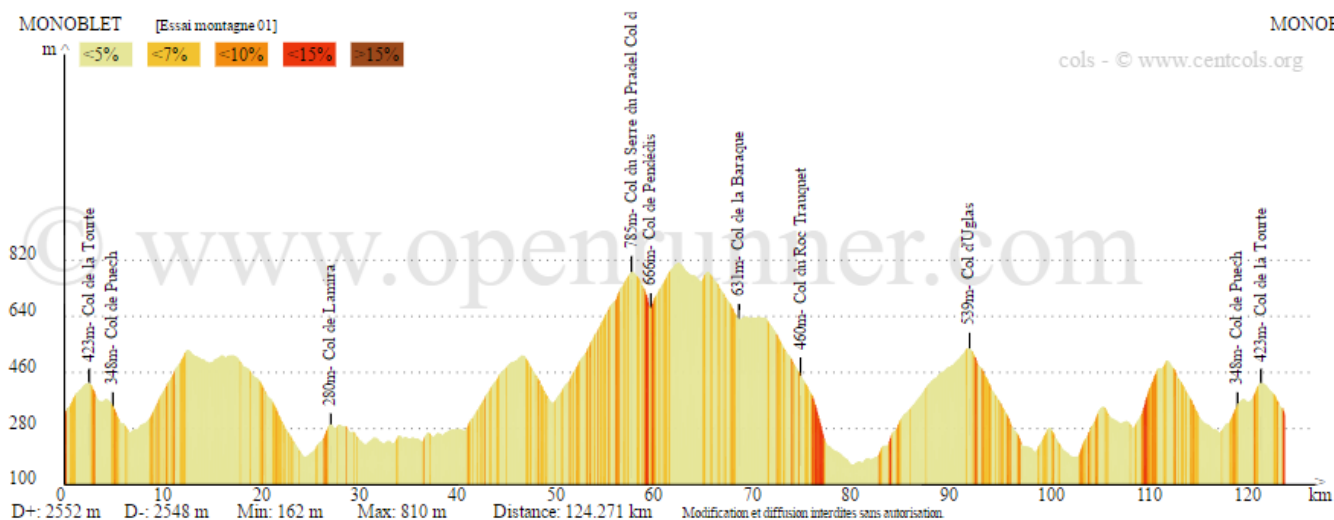
Col de Lamira
280 m

Col de Puech
348 m

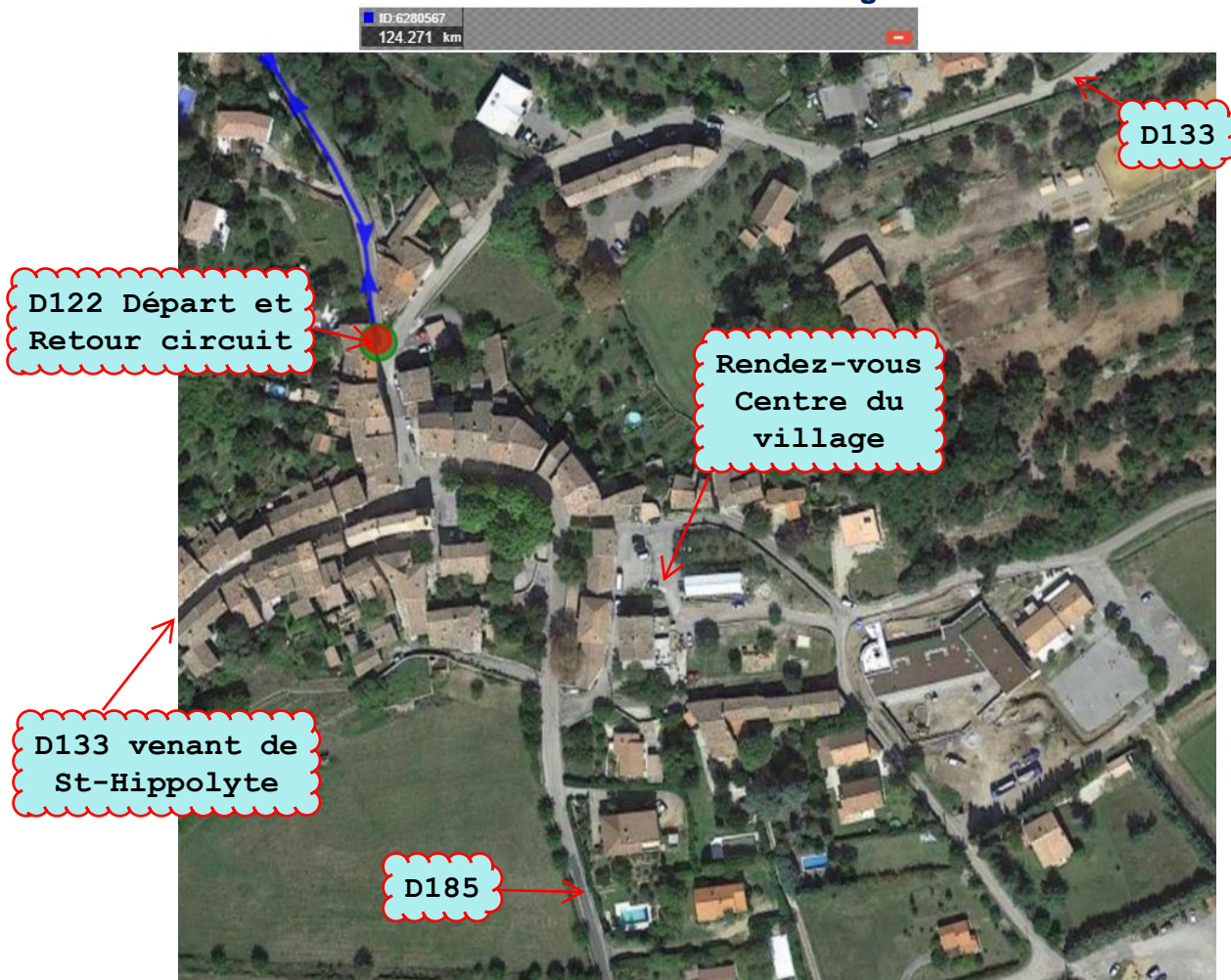
Col de la
Tourte 423 m



Monoblet, D122, Col de la Tourte **423 m**, D122, Col de Puech **348 m**, D21, **St-Bonnet-de-Salendrinque**,
 D21, à droite D39, à gauche D153, **Lasalle**, à droite D153, à gauche D153, **Ste-Croix-de-Caderle**, D153,
La Jonquière, D153 jusqu'à **St-Jean-du-Gard**, à gauche D44 **Pont sur le Gardon** vers D983, suivre D983
 à gauche, Col de Lamira **280 m**, D983, à droite D984 vers **St-Etienne-Vallée-Française**, suivre D984 **La**
Liquière, D984 puis D13, **St-Germain-de-Calberte**, 1^{ère} à droite D13, Col du Serre-de-Pradel **785 m**, D13,
 Col de Pendédès **666 m**, à droite D54 puis D32, Col de la Baraque **631 m**, D32, à droite D32B, **Soustelle**,
 D32B, puis à droite D277, **Malataverne**, à droite D160, **St-Paul-la-Coste**, D160, Col d'Uglas **539 m**, D160,
 à droite D50, à gauche D983, **St-Jean-du-Gard**, D983, D44 **Pont sur le Gardon**, à gauche puis à droite
 D153C jusqu'à D153 à gauche, **Lasalle**, D39 à droite puis D21 à gauche, **St-Bonnet-de-Salendrinque**,
 D21, Col de Puech **348 m**, à droite D122, Col de la Tourte **423 m**, D122, **Monoblet**



Monoblet centre du village





<https://www.openrunner.com/r/8698185> du 60ème au 82ème Kilomètre (tracé rouge).

